

La Cruz, Elota, Sinaloa., a 02 de Septiembre del 2022.

L.C.E.A. ALMA VIANEY CHAVEZ BASTIDAS
UNIDAD DE TRANSPARENCIA
PRESENTE.-

EN ATENCIÓN A SU SOLICITUD, CON FECHA DEL 25 DE AGOSTO DEL 2022, CON FOLIO 250485300009622, EMITIDA A ESTA DIRECCIÓN, CUYA SOLICITUD FUE REALIZADA POR MEDIO ELECTRÓNICO DE LA PLATAFORMA NACIONAL DE TRANSPARENCIA (PNT). REQUIRIENDO LA SIGUIENTE INFORMACIÓN:

SOLICITO UN INFORME DETALLADO, MISMO QUE CONTENGA IMÁGENES, VIDEOS, ETC. TODO LA INFORMACIÓN OPORTUNA QUE SIRVA PARA ENTREGAR DICHO INFORME, EL CUAL CONTENGA "LAS DIVISIONES" O BIEN SE INDIQUEN TODAS Y CADA UNA DE LAS LOCALIDADES, SINDICATURAS, ETC., DE LOS SIGUIENTES MUNICIPIOS:

- CHOIX.
- CONCORDIA.
- COSALA.
- EL FUERTE.
- ELOTA.**
- CULIACAN.
- ESCUINAPA.
- GUASAVE.
- MAZATLAN.
- MOCORITO.
- EL ROSARIO.
- SAN IGNACIO.

PUEDEN APOYARSE DE IMPLAN, ASI COMO DE LOS MAPAS QUE TENGAN TRANSITO MUNICIPAL DE LOS TERRITORIOS QUE PATRULLAN. AL IGUAL QUE CADAAYUNTAMIENTO DEBE DE CONOCER SU TERRITORIO EN EL EJERCE PODER.

LA DIRECCION DE DESARROLLO URBANO, OBRAS Y SERVICIOS PUBLICOS DEL MUNICIPIO DE ELOTA DA RESPUESTA A SU SOLICITUD, SE ANEXA UNA IMAGEN CON SIMBOLOGIA DE LAS DIVISIONES QUE SE TIENE EN NUESTRO MUNICIPIO DE ELOTA, SEÑALANDO COMUNIDADES, SINDICATURAS Y LA CIUDAD DE LA CRUZ.

SIN MAS POR EL MOMENTO, LE ENVIO UN COORDIAL SALUDO, ESPERANDO SEA UTIL NUETRA RESPUESTA.

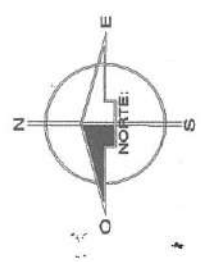
"PARA BIEN Y PARA TODOS"
ATENTAMENTE:
DIRECTOR DE DESARROLLO URBANO, OBRAS Y
SERVICIOS PUBLICOS



ING. ALBERTO PEREZ SALAZAR
DIRECCION DE OBRAS Y SERVICIOS
PUBLICOS MUNICIPALES
LA CRUZ, ELOTA, SINALOA

C.c.p. Archivo

"Para bien y para todo"



AL BOLLITO

EJIDO LA CRUZ

RIO ELOTA

A CEUTA

OBRAS PUBLICAS 2021-2024

DIRECTOR: ING. ALBERTO PEREZ SALAZAR

DIRECCION: COMUNIDAD LA CRUZ ELOTA, SIN.

OBSERVACIONES: LIMITE DE COLONIAS

NOMBRE: PLANO URBANO DE LA CIUDAD

PROYECTO: CIU. LA CRUZ, ELOTA, SIN.

LOCALIZACION:

ESCALA: 1:1000

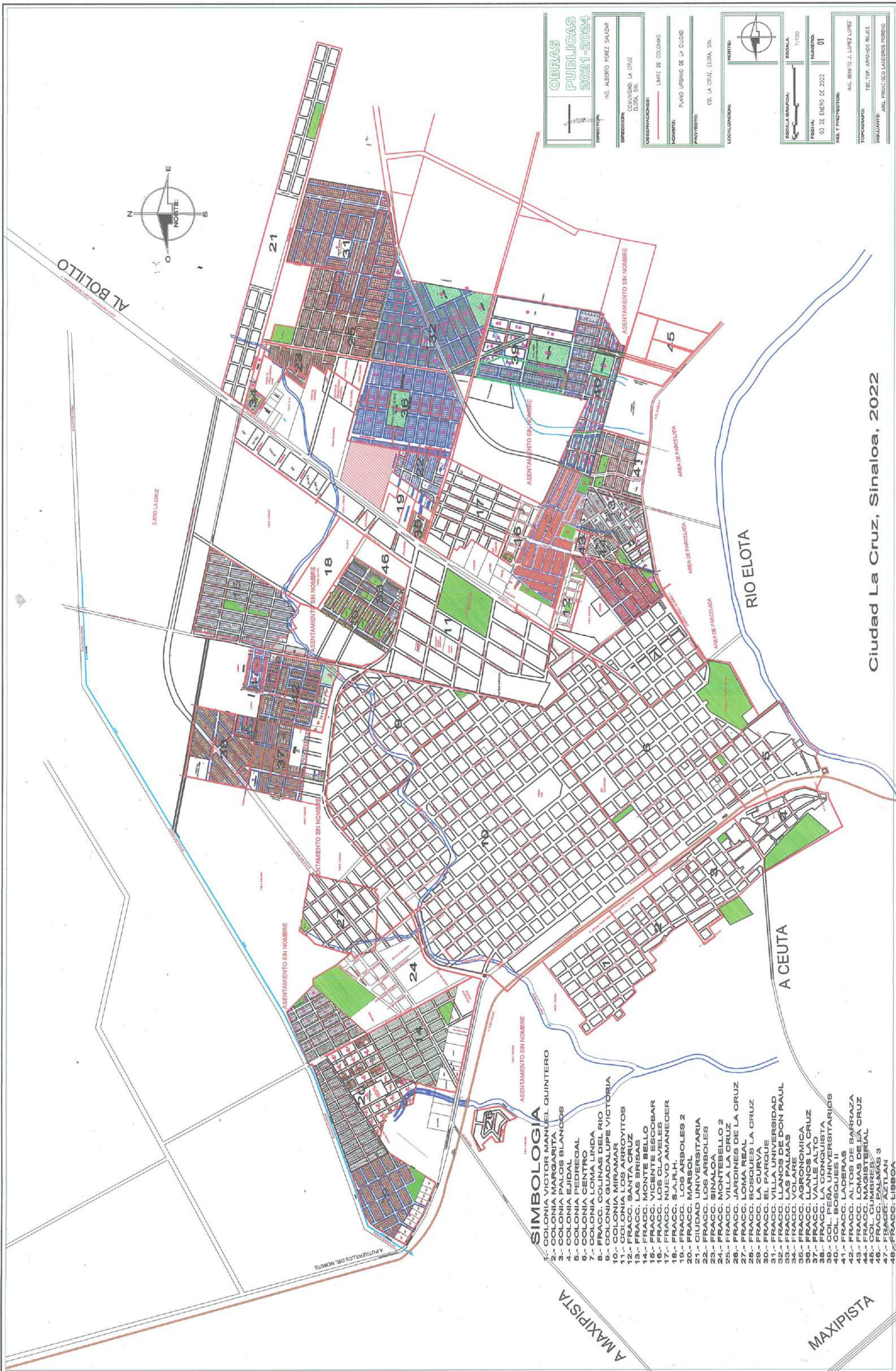
FECHA: 03 DE ENERO DE 2022

NUMERO: 01

ING. Y PROYECTOR: ING. BENTO J. LOPEZ LOPEZ

TOPOGRAFICO: TEC. TOP. APARICIO ROJAS

DIBUJANTE: ANEL FRANCISCO LADEROS MORENO



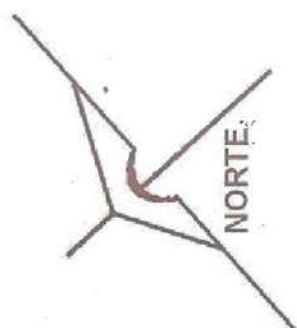
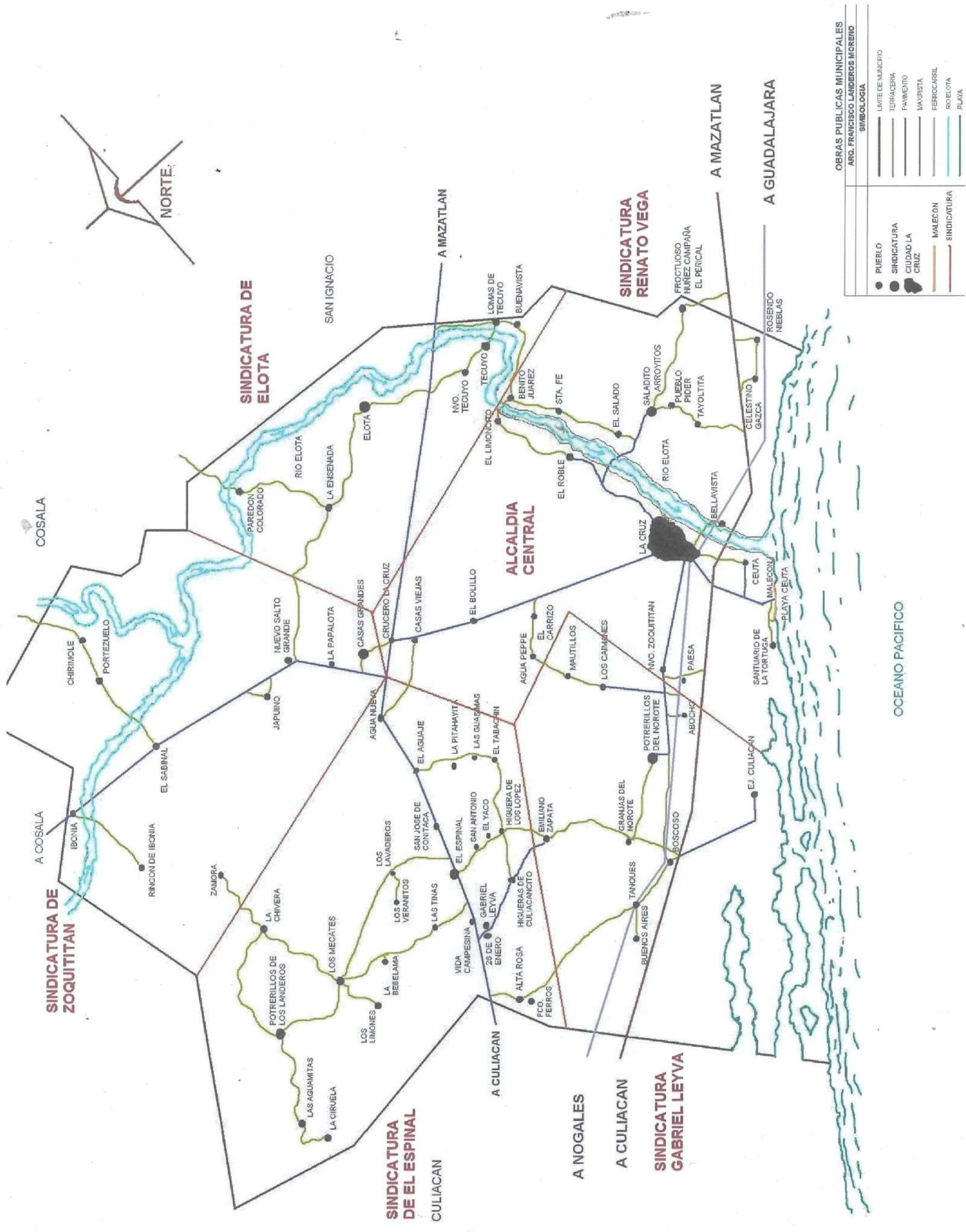
SIMBOLOGIA

- 1.- COLONIA VICTOR MANUEL QUINTERO
- 2.- COLONIA MARGARITA
- 3.- COLONIA PALOS BLANCOS
- 4.- COLONIA EJIDAL
- 5.- COLONIA PEDREGAL
- 6.- COLONIA CENTRO
- 7.- COLONIA LOMA LINDA
- 8.- FRACC. COLINAS DEL RIO
- 9.- COLONIA GUADALUPE VICTORIA
- 10.- COLONIA MIRAMAR
- 11.- COLONIA LOS ARROYITOS
- 12.- FRACC. SANTA CRUZ
- 13.- FRACC. LAS BRISAS
- 14.- FRACC. MONTE BELLO
- 15.- FRACC. VICENTE ESCOBAR
- 16.- FRACC. LOS CLAVES
- 17.- FRACC. NUEVO AMANECER
- 18.- FRACC. S.A.R.H.
- 19.- FRACC. LOS ARBOLES 2
- 20.- FRACC. MARSOL
- 21.- CIUDAD UNIVERSITARIA
- 22.- FRACC. LOS ARBOLES
- 23.- FRACC. SINALOA
- 24.- FRACC. MONTEBELLO 2
- 25.- FRACC. VILLA LA CRUZ
- 26.- FRACC. JARDINES DE LA CRUZ
- 27.- FRACC. LOMA REAL
- 28.- FRACC. BOSQUES LA CRUZ
- 29.- FRACC. LA CURVA
- 30.- FRACC. EL PARQUE
- 31.- FRACC. VILLA UNIVERSIDAD
- 32.- FRACC. LLANOS DE DON RAUL
- 33.- FRACC. LAS PALMAS
- 34.- FRACC. VOLARE
- 35.- FRACC. AGRONOMICA
- 36.- FRACC. LLANOS LA CRUZ
- 37.- FRACC. VALLE ALTO
- 38.- FRACC. LA CONQUISTA
- 39.- COL. PEÑA UNIVERSITARIOS
- 40.- COL. BOSQUES II
- 41.- FRACC. LADERAS
- 42.- FRACC. ALTOS DE BARRAZA
- 43.- FRACC. LOMAS DE LA CRUZ
- 44.- FRACC. MAGISTERIAL
- 45.- COL. CUMBRES
- 46.- FRACC. PALMAS 3
- 47.- FRACC. AZTLAN
- 48.- FRACC. LISBOA

Ciudad La Cruz, Sinaloa, 2022

A MAXIPISTA

MAXIPISTA



OBRAS PUBLICAS MUNICIPALES
ARG. FRANCISCO LANDEROS MORENO

SIMBOLOGIA	
● PUEBLO	— LIMITE DE MUNICIPIO
● SINDICATURA	— TERRACERA
● CIUDAD LA CRUZ	— PAVIMENTO
— MALECON	— MANIFIESTA
— SINDICATURA	— FERROCARRIL
	— RIO/LOTA
	— PLAYA

OCEANO PACIFICO