



Elota.
¡Unidos todo se puede!

DEPENDENCIA: PRESIDENCIA
SECCIÓN: DIRECCIÓN DE DESARROLLO URBANO,
OBRAS Y SERVICIOS PÚBLICOS.

OFICIO NO.
EXPEDIENTE: DDUOSP /1786/2026
ASUNTO: LO QUE SE INDICA

LA CRUZ, ELOTA, SINALOA, A 24 DE MARZO DEL 2026.

LIC. YIASCARA YAJAIRA RODRIGUEZ LOPEZ
UNIDAD DE TRANSPARENCIA
PRESENTE.-

EN ATENCIÓN A SU SOLICITUD; CON FECHA DEL **23 DE MARZO DEL 2026**, CON FOLIO **250485300003628**, EMITIDA A ESTA DIRECCIÓN, CUYA SOLICITUD FUE REALIZADA POR MEDIO ELECTRÓNICO (PNT). REQUIRIENDO LA SIGUIENTE INFORMACIÓN.

SOLICITO SE ME HAGA POR MEDIO ELECTRONICO Y EN FORMATO IMAGEN JPG, LAS RUTAS DE LOS CAMIONES RECOLECTORES DE BASURA DE LA ZONA URBANA DE LA CABECERA PRINCIPAL DE ESTE MUNICIPIO, LA IMAGEN DEBE CONTENER LOS DIAS DE LA SEMANA QUE SE RECORRE LA RUTA Y EL HORARIO QUE TIENE PARA HACER ESTE CORRIDO.

EN ATENCIÓN A SU SOLICITUD; LA DIRECCIÓN DE DESARROLLO URBANO, OBRAS Y SERVICIOS PÚBLICOS DEL MUNICIPIO DE ELOTA DA RESPUESTA; SE NEXA LOS RECORRIDO QUE TENEMOS PARA LA RECOLECCION DE BASURA EN EL MUNICIPIO Y LAS IMAGENES DE LAS RUTAS.

- RUTA #1; CHOFER: VICTOR PONCE; HORA 4:00 A.M. DE LA CALLE AQUILES SERDAN-PONIENTE #18.
- RUTA #2; CHOFER: CARLOS PONCE; HORA 3:00 A.M. DE BOULEVARD LUIS DONALDO COLOSIO ARROYITOS-PONIENTE 20-PTE 36 COLONIA MIRAMAR.
- RUTA #3; CHOFER: LUIS MIGUEL ZAMORA; HORA 8:00 A.M. EJIDAL-PALOS BLANCOS-MARGARITA-VICTOR MANUEL QUINTERO; COLINAS-LOMA LINDA-PEDREGAL.
- RUTA #4; CHOFER: ARMANDO PONCE YURIAR; LUNES: PUEBLO NUEVO-CAIMANES-EJIDO CULIACAN. MARTES: BUENOS AIRES-TANQUES-BOSCOSO-POTRERILLOS
- RUTA #5; CHOFER: JESUS CANO; HORA 6:00 A.M; SALADITO-TAYOLTITA-CELESTINO-ROSENDO NIEBLA.
- RUTA #6; CHOFER: JUAN MANUEL RODRIGUEZ; HORA 10:00 A.M. LIMOCITO-BENITO JUAREZ-ROBLE SALADO-BUENA VISTA-SALADITO, MARTES EL BOLILLO-CARRIZO-AGUA PEPE.
- RUTA #7; CHOFER: ABELINO CARRILLO HORA; 5:00 A.M- CEUTA -MONTEBELLO
- RUTA #8; CHOFER: FIDEL IÑIGUEZ HORA: 11:00 A.M UPMYS-GUARDIA NACIONAL-C.BENITO JUAREZ-PINO SUAREZ-FRACC. LAS PALMAS-FRACC.BOSQUES LA CRUZ-ISSSTE-COL.AZTECA.
- RUTA #9; CHOFER: ROBERTO VILLA HORA:4:00 A.M CALLES DEL CENTRO, L.SOLANO,FCO I MADERO-EL GALLITO Y RECURSOS
- RUTA #10; CHOFER: JOSE TORRES HORA: 9:00 A.M CLLAES DEL CENTRO-NUEVO AMANECER-CLEVELES SANTA CRUZ-LAS BRISAS.

SIN MÁS POR EL MOMENTO ME DESPIDO DE USTED, ESPERANDO SEA UNA RESPUESTA FAVORABLE A SU SOLICITUD

"UNIDOS TODO SE PUEDE"

ATENAMENTE:

**DIRECTOR DE DESARROLLO URBANO, OBRAS Y
SERVICIOS PÚBLICOS**

ARQ. CARLOS ALFREDO VALADEZ CHACÓN

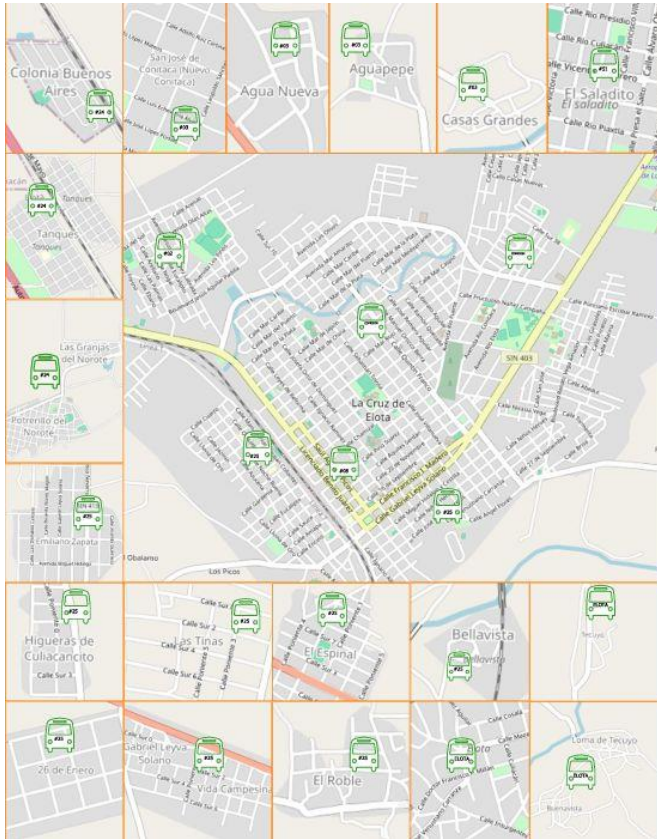
C.c.p. Archivo



Avenida Gabriel Leyva Solano y Calle de San Agustín No. 12700. La Cruz, Elota, Sinaloa
Teléfonos y Fax: 696 961 0100, 696 961 0242, 696 961 0055, 696 961 1802 y 696 961 1806
www.elota.gob.mx

SERVICIOS MUNICIPALES
LA CRUZ, ELOTA, SIN.





RUTA	NO.CAMION	DIA
LA CRUZ	#08	TODO LOS DIAS
LA CRUZ	#52	TODO LOS DIAS
LA CRUZ	#52	TODO LOS DIAS
LA CRUZ	#08	TODO LOS DIAS
BUENOS AIRES, TANQUES 1 Y 2, LA PICHONERA, POTRESILLOS, LA GRANJA DEL NOROESTE Y LA CRUZ	#24	MIÉRTES, JUEVES Y SÁBADO
ENLILANG ZAPATA, BACHERO, VIDA CAMPESINA, 26 DE ENERO, EL ESPINAL, LAS TINAS, EL ROBLE, BELLAVISTA Y LA CRUZ	#25	MIÉRTES, JUEVES Y SÁBADO
AGUA PEPE, AGUA NUEVA, COYATACA Y CASAS GRANDES	#03	MIÉRTES, JUEVES Y SÁBADO
LA CRUZ Y EL SALADITO	#51	MIÉRTES, JUEVES Y SÁBADO
ELOTA, TEOLOYO, LOMA DE TEOLOYO Y BUENAVISTA	ELOTA	MIÉRTES, JUEVES Y SÁBADO
LA CRUZ	#08	MIÉRTES, JUEVES Y SÁBADO
LA CRUZ	#50	MIÉRTES, JUEVES Y SÁBADO
LA CRUZ, CALLE MADRID, GABRIEL LEYVA Y LUIS DONALDO COLOSO	COMODIN	TODO LOS DIAS
LA CRUZ, CENTRO	COMODIN	TODO LOS DIAS



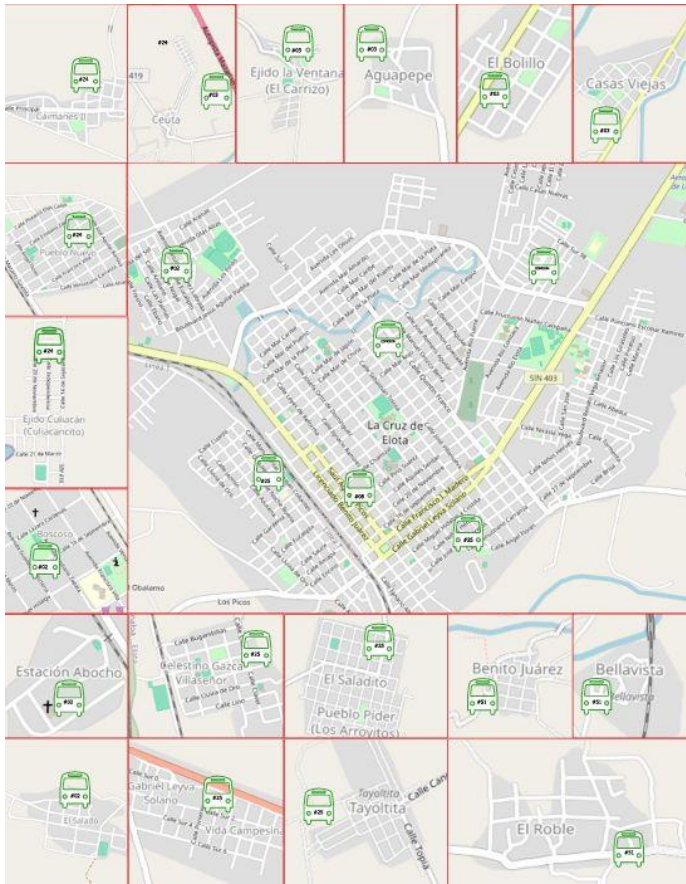
MAPA DE LOCALIZACIÓN



MAPA DE UBICACIÓN

Unidades: metros
 Static (relies on a datum which is plate-fixed)
 Celestial body: Earth
 Method: Universal Transverse Mercator (UTM)

PROJCRS["Mexico ITRF2008 / UTM zone 13N",
 BASEGEOGCRS["Mexico ITRF2008",



RUTA	No. CAMION	DIA
PUEBLO NUEVO, CAIMANES, CULIACANCITO, LA CRUZ.	#24	Viernes
LA CRUZ, EL ROBLE, BELLAVISTA Y BENITO JUAREZ	#51	Viernes
SALADITO, CELESTINO, ROSENDO NIEBLA, TAYOLTITA, ZONA HEOTELERA Y LA CRUZ.	#25	Viernes
CEUTA, EL CARRIZO, AGUAPEPE, EL BOLLILLO Y CASAS VIEJAS.	#03	Viernes
BOSCOSO, ABOCHO, MONTEBELLO Y EL SALADO	#02	Viernes
LA CRUZ	#08	Viernes
LA CRUZ	COMODIN	Viernes
LA CRUZ	COMODIN	Viernes
LA CRUZ	#08	Viernes
LA CRUZ, CALLE MADERO, GABRIEL LEYVA Y LUIS DONALDO COLOSIO	COMODIN	Viernes
LA CRUZ, CENTRO	COMODIN	Viernes



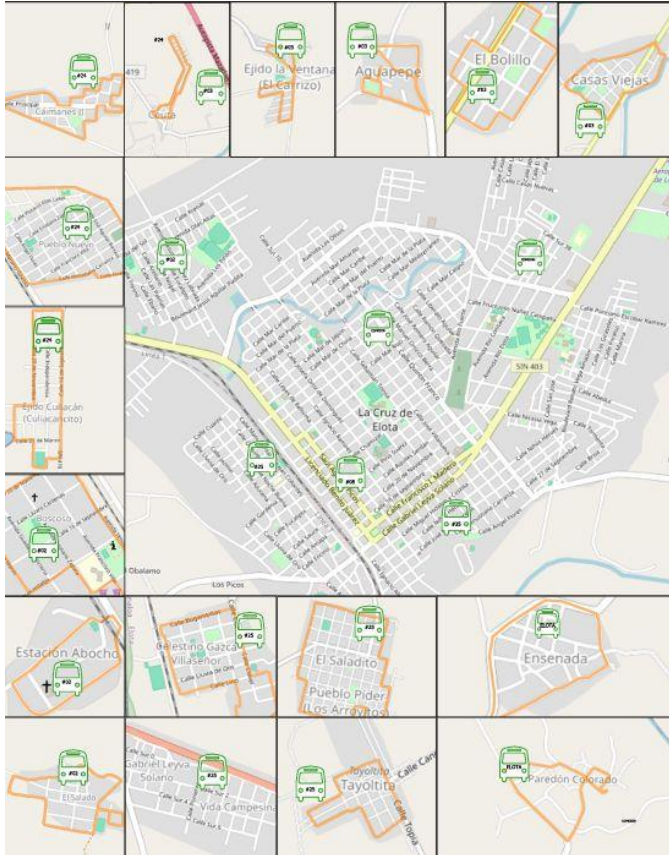
MAPA DE LOCALIZACIÓN



MAPA DE UBICACIÓN

Unidades: metros
 Static (relies on a datum which is plate-fixed)
 Celestial body: Earth
 Method: Universal Transverse Mercator (UTM)

PROJCRS["Mexico ITRF2008 / UTM zone 13N",
 BASEGEOGCRS["Mexico ITRF2008",



RUTA	No. CAMION	DIA
PUEBLO NUEVO, CAIMANES, CULIACANCITO, LA CRUZ.	#24	LUNES
SALADITO, CELESTINO, ROSENDO NIEBLA, TAYOLTITA, ZONA HEOTELERA Y LA CRUZ.	#25	LUNES
CELUTA, EL CARRIZO, AGUAPEPE, EL BOLILLO Y CASAS VIEJAS.	#03	LUNES
BOSCOSO, ABOCHO, MONTEBELLO Y EL SALADO	#02	LUNES
ENSENADA Y PAREDON COLORADO	ELOTA	LUNES
LA CRUZ	#08	TODOS LOS DIAS
LA CRUZ	COMODIN	TODOS LOS DIAS
LA CRUZ, CALLE MADERO, GABRIEL LEYVA Y LUIS DONALDO COLOSIO	COMODIN	TODOS LOS DIAS
LA CRUZ, CENTRO	COMODIN	TODOS LOS DIAS
LA CRUZ, COLONIA MONTEBELLO	COMODIN	TODOS LOS DIAS



MAPA DE LOCALIZACIÓN



MAPA DE UBICACIÓN

Unidades: metros
 Static (relies on a datum which is plate-fixed)
 Celestial body: Earth
 Method: Universal Transverse Mercator (UTM)

PROJCRS["Mexico ITRF2008 / UTM zone 13N",
 BASEGEOGCRS["Mexico ITRF2008",