

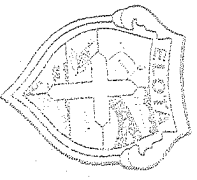
MUNICIPIO DE ELOTA

Listado de Bienes Inmuebles AL 1 DE JUNIO DEL 2024.

Codigo	Descripción	Cuenta	Cve. Catastral	Fecha Adquisición	Valor Contable	Reg. Publico	Ubicación
COG: 0							
184		12311000002000005000044000		10/04/2019	0.00		
185		12311000002000006000009000		10/04/2019	0.00		
186		12311000002000006000013000		10/04/2019	0.00		
187		123110000010004000000011000		10/04/2019	0.00		
188		12311000002000005000083000		06/08/2019	0.00		
189		12311000002000005000083000		06/08/2019	0.00		
190		12311000002000005000083000		06/08/2019	0.00		
191		123110000010004000000010000		06/08/2019	0.00		
192		123310004000000030000000000		30/03/2020	0.00		
COG: 581000							
1	TERRENO/15 HAS.COL.ARROYCR	12311000001000400000001000	S/CLAVE CATASTRAL	06/09/2017	10,000.00		LA CRUZ
2	PUEBLO NUEVO TERRENO PARA	12311000001000400000009000	S/CLAVE CATASTRAL	06/09/2017	115,000.00		PUEBLO NUEVO
3	TERRENO P/ONNAS.DE SEG.PCA.	12311000001000400000008000	022-000-001-281-001-001	06/09/2017	300,000.00		LA CRUZ
4	SANTA FE TERRENO DE 20 HAS/P	12311000001000400000010000	S/CLAVE CATASTRAL	06/09/2017	700,000.00		LA CRUZ
5	TERRENO P/INSTTUTO POLITEC	12311000001000400000011000	S/CLAVE RUSTICO	06/09/2017	4,384,800.00		LA CRUZ
6	SALTO GRANDE PARQUE INFANTI	12311000002000004000015000	S/CLAVE CATASTRAL	06/09/2017	1.00		SALTO GRANDE
7	TECUYO TERRENO P/AREAS PUB	12311000002000004000027000	S/CLAVE CATASTRAL	06/09/2017	1.00		TECUYO TERRENO P
8	CEUTA ESTADIO DE BEISBOL	12311000002000005000009000	S/CLAVE CATASTRAL	06/09/2017	1.00		CEUTA ESTADIO
9	BOSCOSO ESTADIO DEPORTIVO	12311000002000005000021000	S/CLAVE CATASTRAL	06/09/2017	1.00		BOSCOSO
10	G. SANCHEZ CAMPO DEPORTIVO	12311000002000005000025000	S/CLAVE CATASTRAL	06/09/2017	1.00		LA CRUZ
11	ABOCHO CANCHA DE USOS MUL	12311000002000005000031000	S/CLAVE CATASTRAL	06/09/2017	1.00		ABOCHO
12	JAPUINO CAMPO DEPORTIVO	12311000002000005000042000	S/CLAVE CATASTRAL	06/09/2017	1.00		JAPUINO
13	JAPUINO TERRENO P/CANCHO P	12311000002000005000043000	S/CLAVE CATASTRAL	06/09/2017	1.00		JAPUINO TERRENO P/CANCHO

martes, 25 de junio de 2024

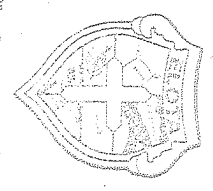
Código	Descripción	Cuenta	Cve. Catastral	Fecha Adquisición	Valor Contable	Reg. Público	Ubicación
14	SABINAL TERRENO PARA CANCH	12311000002000005000044000	S/CLAVE CATASTRAL	06/09/2017	1.00		SABINAL TERRENO
45	ELOTA CAMPO DEPORTIVO	12311000002000005000045000	S/CLAVE CATASTRAL	06/09/2017	1.00		ELOTA
16	PAREDON COLORADO CAMPO DE	12311000002000005000049000	S/CLAVE CATASTRAL	06/09/2017	1.00		PAREDON COLORADO
17	CONTIACA CAMPO DEPORTIVO	12311000002000005000057000	S/CLAVE CATASTRAL	06/09/2017	1.00		CONTIACA
18	EL AGUAJE CAMPO DEPORTIVO	12311000002000005000059000	S/CLAVE CATASTRAL	06/09/2017	1.00		EL AGUAJE
19	H.CULLIACANCITO CAMPO DEPOR	12311000002000005000069000	S/CLAVE CATASTRAL	06/09/2017	1.00		HIGUERAS DE CULLIACANCITO
20	HIG.DE LOS LOPEZ TERR.P/CANCA	12311000002000005000070000	S/CLAVE CATASTRAL	06/09/2017	1.00		HIGUERA DE LOS LOPEZ
21	BENITO JUAREZ CAMPO DEPORTI	12311000002000005000071000	S/CLAVE CATASTRAL	06/09/2017	1.00		BENITO JUAREZ
22	LIMONCITO TERRENO P/CANCHA	12311000002000005000073000	S/CLAVE CATASTRAL	06/09/2017	1.00		LA CRUZ
23	CELESTINO G. CAMPO P/BEBIBOL	12311000002000005000083000	S/CLAVE CATASTRAL	06/09/2017	1.00		CELESTINO GASCA
24	CELESTINO G. CAMPO P/FUTBOL	12311000002000005000084000	S/CLAVE CATASTRAL	06/09/2017	1.00		CELESTINO GASCA
25	CELESTINO G. CANCHA DE BASQ	12311000002000005000085000	S/CLAVE CATASTRAL	06/09/2017	1.00		CELESTINO GASCA
26	FRUCTOSO NUÑEZ TERR.P/CANCA	12311000002000005000087000	S/CLAVE CATASTRAL	06/09/2017	1.00		FRUCTOSO NUÑEZ TERR P
27	LOS MECATES TERRENO P/CANCA	12311000002000005000088000	S/CLAVE CATASTRAL	06/09/2017	1.00		LOS MECATES TERRENO
28	EL ROBLE PANTEON MUNICIPAL	12311000002000006000002000	S/CLAVE CATASTRAL	06/09/2017	1.00		EL ROBLE
29	EL BOLLILLO PANTEON MUNICIPAL	12311000002000006000004000	S/CLAVE CATASTRAL	06/09/2017	1.00		EL BOLLILLO
30	POTRERILLOS NOROTE PANTEON	12311000002000006000005000	S/CLAVE CATASTRAL	06/09/2017	1.00		POTRERILLOS DEL NOROTE
31	BOSCOSO PANTEON MUNICIPAL	12311000002000006000006000	S/CLAVE CATASTRAL	06/09/2017	1.00		BOSCOSO
32	VCARRANZA (TANQUES) PANTEO	12311000002000006000007000	S/CLAVE CATASTRAL	06/09/2017	1.00		TANQUES
33	EJ. CAIMANES PANTEON MUNICIPAL	12311000002000006000008000	S/CLAVE CATASTRAL	06/09/2017	1.00		EJIDO CAIMANES
34	EMILIANO ZAPATA PANTEON MP	12311000002000006000009000	S/CLAVE CATASTRAL	06/09/2017	1.00		EMILIANO ZAPATA
35	SALTO GRANDE PANTEON MUNIC	12311000002000006000010000	S/CLAVE CATASTRAL	06/09/2017	1.00		EL SALTO GRANDE
36	RINCON DE IBONIA PANTEON MP	12311000002000006000011000	S/CLAVE CATASTRAL	06/09/2017	1.00		RINCON DE IBONIA
37	CHIRIMOLE PANTEON MUNICIPAL	12311000002000006000012000	S/CLAVE CATASTRAL	06/09/2017	1.00		CHIRIMOLE
38	COMUNIDAD ELOTA PANTEON M	12311000002000006000013000	S/CLAVE CATASTRAL	06/09/2017	1.00		ELOTA
39	ENSENADA PANTEON MUNICIPAL	12311000002000006000014000	S/CLAVE CATASTRAL	06/09/2017	1.00		ENSENADA
40	PAREDON COLORADO PANTEON	12311000002000006000015000	S/CLAVE CATASTRAL	06/09/2017	1.00		PAREDON COLORADO
41	LOMA DE TECUYO PANTEON MPA	12311000002000006000016000	S/CLAVE CATASTRAL	06/09/2017	1.00		LOMA DE TECUYO
42	CONITACA PANTEON MUNICIPAL	12311000002000006000017000	S/CLAVE CATASTRAL	06/09/2017	1.00		CONITACA



Oficialía Mayor

H. Ayuntamiento

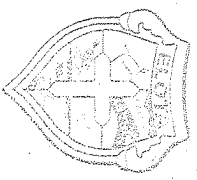
Código	Descripción	Cuenta	Cve. Catastral	Fecha Adquisición	Valor Contable	Reg. Público	Ubicación
43	AGUA NUEVA PANTEON MUNICI	12311000002000006000018000	S/CLAVE CATASTRAL	06/09/2017	1.00		AGUA NUEVA
44	POTRERILANDEROS PANTEON MP	12311000002000006000019000	S/CLAVE CATASTRAL	06/09/2017	1.00		POTRERILLOS DE LOS LANDEROS
45	EL BENITO JUAREZ PANTEON MP	12311000002000006000020000	S/CLAVE CATASTRAL	06/09/2017	1.00		EL BENTO JUAREZ
46	EL SALADO PANTEON MUNICIPA	12311000002000006000021000	S/CLAVE CATASTRAL	06/09/2017	1.00		EL SALADO
47	EL ARROYITOS PANTEON MUNICI	12311000002000006000022000	S/CLAVE CATASTRAL	06/09/2017	1.00		EL ARROYITOS
48	CELESTINO GAZCA PANTEON MP	12311000002000006000023000	S/CLAVE CATASTRAL	06/09/2017	1.00		CELESTINO GAZCA
49	FRUCTUOSO N.CAMPANA PANTEO	12311000002000006000024000	S/CLAVE CATASTRAL	06/09/2017	1.00		FRUCTUOSO N.CAMPANA
50	RINCON DE IBONIA CANCHA DE	12311000002000004000020000	022-045-001-001-003-001	06/09/2017	1,376.40		RINCON DE IBONIA
51	IBONIA CANCHA CIVICA	12311000002000004000018000	REPETIDA	06/09/2017	1,489.00		IBONIA
52	IBONIA CANCHA DE USOS MULTIP	12311000002000005000040000	022-099-001-001-001-001	06/09/2017	1,641.26		IBONIA CANCHA
53	TERR.P/PARQINFANTIBENITO JU	12311000002000004000005000	022-081-001-012-003-001	06/09/2017	3,000.00		LA CRUZ
54	FRAC.STA.CRUZ TERR.AREAS VE	12311000002000004000009000	022-000-002-116-014-001	06/09/2017	3,150.00		LA CRUZ
55	RINCON DE IBONIA PARQINFANT	12311000002000004000019000	S/CLAVE CATASTRAL	06/09/2017	4,542.12		RINCON DE IBONIA
56	RINCON DE IBONIA CANCHA DE	12311000002000005000041000	REPETIDA	06/09/2017	4,542.12		RINCON DE IBONIA
57	EL CARRIZO CANCHA USOS MUL	12311000002000005000012000	022-083-001-007-008-001	06/09/2017	7,592.00		EL CARRIZO
58	LOMA TECUYO CANCHA USOS M	12311000002000005000052000	022-087-001-003-008-001	06/09/2017	8,384.29		LOMA TECUYO
59	CASAS GDES. CANCHA U.MULTIP	12311000002000005000037000	022-085-001-011-001-001	06/09/2017	8,503.00		CASAS GRANDES
60	PORTEZUELO CANCHA U. MULTIP	12311000002000005000039000	S/CLAVE CATASTRAL	06/09/2017	8,503.00		PORTEZUELO
61	CASAS GRANDES PARQUE INFAN	12311000002000004000016000	022-085-001-002-006-001	06/09/2017	10,677.00		CASAS GRANDES
62	EL BOLLILLO PARQUE INFANTIL	12311000002000004000041000	022-001-001-027-003-001	06/09/2017	11,178.00		EL BOLLILLO
63	LAS TINAS CANCHA USOS MULTIP	12311000002000005000060000	S/CLAVE CATASTRAL	06/09/2017	11,325.00		LAS TINAS
64	CEUTA CANCHA DE USOS MULTIP	12311000002000005000008000	022-079-001-005-001-001	06/09/2017	13,202.00		CEUTA CANCHA
65	ALTA ROSA CANCHA USOS MULTI	12311000002000005000061000	022-065-001-007-003-001	06/09/2017	15,001.00		ALTA ROSA
66	EL AGUAJE CANCHA CIVICA	12311000002000004000030000	022-019-001-022-001-001	06/09/2017	16,049.54		EL AGUAJE
67	AGUA NUEVA CANCHA CIVICA P/	12311000002000004000032000	022-076-001-013-001-001	06/09/2017	19,474.00		AGUA NUEVA CANCHA
68	PAREDON C. CANCHA USOS MUL	12311000002000005000050000	022-098-001-017-001-001	06/09/2017	20,123.43		PAREDON C
69	ELOTA CANCHA DE USOS MULTIP	12311000002000005000046000	022-010-001-042-001-001	06/09/2017	22,080.60		ELOTA CANCHA
70	EL AGUAJE PARQUE INFANTIL	12311000002000004000031000	022-019-001-018-002-001	06/09/2017	22,402.00		EL AGUAJE
71	AGUA PEPE PARQUE INFANTIL	12311000002000004000013000	022-084-001-006-002-001	06/09/2017	23,250.00		AGUA PEPE



martes, 25 de junio de 2024

Oficial Mayor
H. Ayuntamiento

Código	Descripción	Cuenta	Cve. Catastral	Fecha Adquisición	Valor Contable	Reg. Público	Ubicación
72	EL AGUAJE CANCHA USOS MULTI	12311000002000005000058000	REPETIDA	06/09/2017	24,307.80		EL AGUAJE
73	BENITO JUAREZ PLAZA CIVICA	12311000002000004000035000	REPETIDA	06/09/2017	24,750.00		BENITO JUAREZ
74	TERERNO P/CONSTRUC DE PLAZ	12311000002000004000045000	REPETIDA	06/09/2017	25,000.00		LA CRUZ
75	EL ARROYITOS PARQUE INFANTIL	12311000002000004000037000	022-074-001-008-005-001	06/09/2017	25,117.63		LA CRUZ
76	LOMA DE TECUYO PLAZA	12311000002000004000026000	022-087-001-003-009-001	06/09/2017	25,555.91		LOMA DE TECUYO
77	AGUA PEPE CANCHA USOS MULT	12311000002000005000014000	022-084-001-003-001-001	06/09/2017	25,836.00		AGUA PEPE
78	COMUNIDAD ELOTA PARQUE INF	12311000002000004000022000	022-010-001-011-001-001	06/09/2017	27,372.00		COMUNIDAD ELOTA
79	TAYOLITTA TERRENO P/PARQ INF	12311000002000004000038000	022-030-001-005-004-001	06/09/2017	29,131.83		LA CRUZ
80	ROSENDO NIEBLAS PARQUE Y CA	12311000002000004000040000	022-089-001-006-001-001	06/09/2017	33,077.88		ROSENDO NIEBLAS
81	CASAS VIEJAS CANCHA U MULTI	12311000002000005000016000	022-070-001-007-001-001	06/09/2017	35,188.00		CASAS VIEJAS CANCHA
82	POTRERILLOS CAMPO DEPORTIV	12311000002000005000018000	022-002-001-066-001-001	06/09/2017	37,955.00		POTRERILLOS
83	EL SALADO CANCHA DE BASQUE	12311000002000005000075000	022-077-001-010-006-001	06/09/2017	48,558.00		EL SALADO
84	G.SANCHEZ CANCHA USOS MULT	12311000002000005000024000	022-063-002-017-004-001	06/09/2017	49,336.00		G.SANCHEZ
160	PANTEON MUNICIPAL (VINATERI	123110000020000909000001000	02202591001	01/01/2016	2,988,638.36	35,235	VINATERIA



Oficina Mayor
H. Ayuntamiento

